




Kanton Zürich
Baudirektion
Amt für Raumentwicklung

Exemplar der Gemeinde

Oberrieden

1:5000







Kantonale und regionale Nutzungszonen

-  Landwirtschaftszone §§ 36 ff. PBG
-  Freihaltezone §§ 39 ff. PBG

Waldgrenzen

-  Neue Waldgrenze gemäss Art. 13 Waldgesetz

Informationsinhalte

-  Wald
-  Festgesetzte Waldgrenze gemäss Art. 13 Waldgesetz
-  Gewässer
-  Verkehrsflächen ausserhalb Bauzonen
-  Kommunale Nutzungszonen
-  Nicht zonierte Flächen

Festsetzung

Von der Baudirektion festgesetzt am: 12. Jan. 2022

BDV Nr. 1165/21

Verfasser Amt für Raumentwicklung, Stampfenbachstrasse 12, 8090 Zürich
Amt für Landschaft und Natur, Stampfenbachstrasse 12, 8090 Zürich

Plan Nr.	Datum Druck	Erstellungsdatum	Grundlegendaten
1	09.02.2021	09.02.2021	Grunddatensatz der amtlichen Vermessung Nachgeführt bis 09.09.2020 © Amtliche Vermessung

